



MUNIN

# Yvirlit yvir føroyska fiskimarkið

---

Í skjalinum verða føroyska fiskimarkið og grundpunktini lýst.

Markini eru uppdeild sambært Anordning nr. 598 af 21.12.1976 (*om fiskeriterritoriet ved færøerne, som senest ændret ved anordning nr. 888 af 17. September 2009*).

(kelda: <http://www.logir.fo/foldb/ano/1976/0000598.htm>)

Grundpunktini eru ásett í "*Decree No. 598 on 21 December 1976, The Fishing Territory of the Faroe Islands.*"

(kelda: [http://www.un.org/depts/los/LEGISLATIONANDTREATIES/PDFFILES/DNK\\_1976\\_Decree.pdf](http://www.un.org/depts/los/LEGISLATIONANDTREATIES/PDFFILES/DNK_1976_Decree.pdf))

Knattstøðurnar, sum ikki vórðu uppgivnar í WGS84, eru umroknaðar til tað við KMS Trans.

# Innihaldsyvirlit

Innihaldsyvirlit .....	2
200 fjórðinga mark -norður .....	3
Markið Føroyar – Norra .....	4
Mark Føroyar – Bretland .....	4
Serligt øki fyri Bretland .....	5
200 fjórðinga mark - suður .....	5
Mark Føroyar – Ísland .....	6
Serligt øki fyri Ísland .....	6
Grundpunkt .....	7
Frástøðan frá grundpunktunum til 200 fjórðinga markið norðanfyri .....	8
Frástøða frá grundpunktum til 200 fjórðinga markið sunnanfyri .....	9
Kort: Føroyskt fiskimark (yvirlitskort) .....	10
Kort: Samband millum grundpunktir og 200 fjórðingar mark punktir .....	11
Kort: Grundpunktir .....	12
Kort: Mark 200 fjórðingar Norður .....	13
Kort: Mark Føroyar - Norra .....	14
Kort: Mark Føroyar – Stóra Bretland .....	15
Kort: Serligt øki Stóra Bretland .....	16
Kort: Mark 200 fjórðingar suður .....	17
Kort: Mark Føroyar - Ísland .....	18
Kort: Serligt øki Ísland .....	19

## 200 fjórðinga mark -norður

200 fjórðingamarkið norðanfyri Føroyar er útflyggjað frá Geodatastyrelsen. Fyrsta punktið á markinum kallast 200M(N). Tað á markinum millum Føroyar og Ísland. Seinasta punktið á markinum kallast 1. Tað er á markinum millum Føroyar og Norra. Millum hesi bæði punktini er tynt í nógvu punktunum frá Geodatastyrelsen. Úrslitið er, at markið er sett saman av 28 punktum. Knattstøðurnar eru vístar í talvuni niðanfyri. [Sí kort á síðu 13.](#)

Punkt nr.	Breidd (decimal)	Longd (decimal)	Breidd (DMS)	Longd (DMS)
200M(N)	65,68962	-5,57839	65° 41' 23" N	05° 34' 42" W
1(N)	65,67852	-5,40112	65° 40' 43" N	05° 24' 04" W
2(N)	65,66388	-5,20304	65° 39' 50" N	05° 12' 11" W
3(N)	65,63177	-4,84962	65° 37' 54" N	04° 50' 59" W
4(N)	65,59233	-4,50105	65° 35' 32" N	04° 30' 04" W
5(N)	65,54569	-4,15831	65° 32' 44" N	04° 09' 30" W
6(N)	65,46973	-3,67717	65° 28' 11" N	03° 40' 38" W
7(N)	65,43816	-3,4926	65° 26' 17" N	03° 29' 33" W
8(N)	65,41138	-3,34667	65° 24' 41" N	03° 20' 48" W
9(N)	65,376	-3,16655	65° 22' 34" N	03° 09' 60" W
10(N)	65,33856	-2,98911	65° 20' 19" N	02° 59' 21" W
11(N)	65,29405	-2,79272	65° 17' 39" N	02° 47' 34" W
12(N)	65,25588	-2,63314	65° 15' 21" N	02° 37' 59" W
13(N)	65,22158	-2,49756	65° 13' 18" N	02° 29' 51" W
14(N)	65,17695	-2,33091	65° 10' 37" N	02° 19' 51" W
15(N)	65,1304	-2,16754	65° 07' 49" N	02° 10' 03" W
16(N)	65,09182	-2,03929	65° 05' 31" N	02° 02' 21" W
17(N)	65,05205	-1,91326	65° 03' 07" N	01° 54' 48" W
18(N)	65,00072	-1,75894	65° 00' 03" N	01° 45' 32" W
19(N)	64,94762	-1,6083	64° 56' 51" N	01° 36' 30" W
20(N)	64,8928	-1,46144	64° 53' 34" N	01° 27' 41" W
21(N)	64,84773	-1,34673	64° 50' 52" N	01° 20' 48" W
22(N)	64,78992	-1,2069	64° 47' 24" N	01° 12' 25" W
23(N)	64,74252	-1,09793	64° 44' 33" N	01° 05' 53" W
24(N)	64,68188	-0,9654	64° 40' 55" N	00° 57' 55" W
25(N)	64,61972	-0,83705	64° 37' 11" N	00° 50' 13" W
26(N)	64,56894	-0,73741	64° 34' 08" N	00° 44' 15" W
27(N)	64,51726	-0,64053	64° 31' 02" N	00° 38' 26" W
28(N)	64,43807	-0,50042	64° 26' 17" N	00° 30' 02" W
1	64,4328	-0,48873	64° 25' 58" N	00° 29' 19" W

## Markið Føroyar – Norra

Upprunaliga í ED50, talva vísir knattstøður í WGS84. [Sí kort á síðu 14.](#)

Punkt nr.	Breidd (decimal)	Longd (decimal)	Breidd (DMS)	Longd (DMS)
1	64,4328	-0,48873	64° 25' 58" N	00° 29' 19" W
2	63,88706	-0,49073	63° 53' 13" N	00° 29' 27" W

## Mark Føroyar – Bretland

Upprunaliga í ED50, talva vísir knattstøður í WGS84. [Sí kort á síðu 15.](#)

Punkt nr.	Breidd (decimal)	Longd (decimal)	Breidd (DMS)	Longd (DMS)
2	63,88706	-0,49073	63° 53' 13" N	00° 29' 27" W
3	63,67734	-0,79557	63° 40' 38" N	00° 47' 44" W
4	61,98725	-3,05553	61° 59' 14" N	03° 03' 20" W
5	61,86863	-3,19553	61° 52' 07" N	03° 11' 44" W
6	61,36027	-3,79829	61° 21' 37" N	03° 47' 54" W
7	61,12748	-3,99356	61° 07' 39" N	03° 59' 37" W
8	61,07414	-4,04051	61° 04' 27" N	04° 02' 26" W
9	61,04609	-4,06439	61° 02' 46" N	04° 03' 52" W
10	60,91636	-4,17494	60° 54' 59" N	04° 10' 30" W
11	60,86358	-4,23355	60° 51' 49" N	04° 14' 01" W
12	60,79524	-4,30911	60° 47' 43" N	04° 18' 33" W
13	60,40133	-4,73798	60° 24' 05" N	04° 44' 17" W
14	60,04733	-11,27423	60° 02' 50" N	11° 16' 27" W
15	60,12177	-12,2937	60° 07' 18" N	12° 17' 37" W
16	60,15064	-13,27011	60° 09' 02" N	13° 16' 12" W

## Serligt øki fyri Bretland

Upprunaliga í ED50, talva vísir knattstøður í WGS84. [Sí kort á síðu 16.](#)

Punkt nr.	Breidd (decimal)	Longd (decimal)	Breidd (DMS)	Longd (DMS)
13	60,40133	-4,73798	60° 24' 05" N	04° 44' 17" W
14	60,04733	-11,27423	60° 02' 50" N	11° 16' 27" W
13a	60,3516	-4,94465	60° 21' 06" N	04° 56' 41" W
13b	60,31243	-5,40327	60° 18' 45" N	05° 24' 12" W
13c	60,2188	-6,41746	60° 13' 08" N	06° 25' 03" W
13d	59,99235	-9,72697	59° 59' 32" N	09° 43' 37" W
13e	60,0404	-10,56005	60° 02' 25" N	10° 33' 36" W
13f	60,05151	-10,88256	60° 03' 05" N	10° 52' 57" W
13s	60,36466	-4,77715	60° 21' 53" N	04° 46' 38" W
13t	60,16492	-5,22854	60° 09' 54" N	05° 13' 43" W
13u	60,02575	-5,53604	60° 01' 33" N	05° 32' 10" W
13v	59,94157	-6,08188	59° 56' 30" N	06° 04' 55" W
13x	59,82986	-8,64333	59° 49' 48" N	08° 38' 36" W
13y	59,84152	-9,56724	59° 50' 29" N	09° 34' 02" W
13z	59,95706	-10,49838	59° 57' 25" N	10° 29' 54" W

## 200 fjórðinga mark - suður

200 fjórðinga markið sunnanfyri hevur Geodatastyrelsen útflyggjað. Fyrsta punktið á markinum kallast 200M(s). Punktið er á markinum millum Føroyar og Ísland. Seinasta punktið á markinum kallast 16. Punktið er á markinum millum Føroyar og Stóra Bretland. Tynt er í punktunum frá Geodatastyrelsen. Úrslitið er at markið er sett saman av 6 punktum. Knattstøðurnar eru í talvuni niðanfyri. [Sí kort á síðu 17.](#)

Punkt nr.	Breidd (decimal)	Longd (decimal)	Breidd (DMS)	Longd (DMS)
200M(S)	60,70964	-13,99901	60° 42' 35" N	13° 59' 56" W
1(S)	60,63638	-13,91941	60° 38' 11" N	13° 55' 10" W
2(S)	60,56605	-13,83881	60° 33' 58" N	13° 50' 20" W
3(S)	60,49665	-13,75511	60° 29' 48" N	13° 45' 18" W
4(S)	60,42068	-13,65858	60° 25' 14" N	13° 39' 31" W
5(S)	60,35335	-13,56857	60° 21' 12" N	13° 34' 07" W
6(S)	60,27976	-13,46516	60° 16' 47" N	13° 27' 55" W
7(S)	60,21467	-13,36911	60° 12' 53" N	13° 22' 09" W
16	60,15064	-13,27011	60° 09' 02" N	13° 16' 12" W

## Mark Føroyar – Ísland

[Sí kort á síðu 18.](#)

Punkt nr.	Breidd (decimal)	Longd (decimal)	Breidd (DMS)	Longd (DMS)
<b>200M(N)</b>	65,68962	-5,57839	65° 41' 23" N	05° 34' 42" W
<b>1</b>	65,5073	-6,08583	65° 30' 26" N	06° 05' 09" W
<b>2</b>	65,21764	-6,78661	65° 13' 04" N	06° 47' 12" W
<b>3</b>	64,5	-8,2251	64° 30' 00" N	08° 13' 30" W
<b>4</b>	64,0	-9,25019	64° 00' 00" N	09° 15' 01" W
<b>5</b>	63,5	-10,3149	63° 30' 00" N	10° 18' 54" W
<b>6</b>	62,53932	-12,14539	62° 32' 22" N	12° 08' 43" W
<b>7</b>	61,92611	-12,9643	61° 55' 34" N	12° 57' 51" W
<b>8</b>	61,56744	-13,30635	61° 34' 03" N	13° 18' 23" W
<b>200M(S)</b>	60,70964	-13,99901	60° 42' 35" N	13° 59' 56" W

## Serligt øki fyri Ísland

[Sí kort á síðu 19.](#)

Punkt nr.	Breidd (decimal)	Longd (decimal)	Breidd (DMS)	Longd (DMS)
<b>1</b>	62,53932	-12,14539	62° 32' 22" N	12° 08' 43" W
<b>2</b>	62,55709	-12,12106	62° 33' 26" N	12° 07' 16" W
<b>3</b>	62,59612	-12,0673	62° 35' 46" N	12° 04' 02" W
<b>4</b>	63,08793	-11,27189	63° 05' 17" N	11° 16' 19" W
<b>5</b>	63,2027	-11,05852	63° 12' 10" N	11° 03' 31" W
<b>6</b>	63,37911	-10,71615	63° 22' 45" N	10° 42' 58" W
<b>7</b>	63,5	-10,47846	63° 30' 00" N	10° 28' 42" W
<b>8</b>	63,5	-10,3149	63° 30' 00" N	10° 18' 54" W
<b>9</b>	63,5	-10,09323	63° 30' 00" N	10° 05' 36" W
<b>10</b>	63,46327	-10,1629	63° 27' 48" N	10° 09' 46" W
<b>11</b>	63,30202	-10,52207	63° 18' 07" N	10° 31' 19" W

## Grundpunkt

Í hesi frágreiðingini gera vit nakrar útrokning úti frá grundpunktunum, sum eru ásett í "Decree No. 598 on 21 December 1976, The Fishing Territory of the Faroe Islands."

(kelda: [http://www.un.org/depts/los/LEGISLATIONANDTREATIES/PDFFILES/DNK\\_1976\\_Decree.pdf](http://www.un.org/depts/los/LEGISLATIONANDTREATIES/PDFFILES/DNK_1976_Decree.pdf))

Knattstøðurnar vóru upprunaliga í ED50. Talvan niðanfyri vísir knattstøðurnar í WGS84.

[Sí kort á síðu 12.](#)

Punkt nr.	Breidd (decimal)	Longd (decimal)	Breidd (DMS)	Longd (DMS)
1	Dry rock SW of the Munken group of islands			
	61,338089	-6,670531	61° 20' 17" N	06° 40' 14" V
2	W-most point of Knopur at Famara			
	61,475721	-6,87389	61° 28' 33" N	06° 52' 26" V
3	W-most point of island W of Myggenaes lighthouse			
	62,09564	-7,692503	62° 05' 44" N	07° 41' 33" V
4	NW-most point of island NW of Myggenaes lighthouse			
	62,097402	-7,688979	62° 05' 51" N	07° 41' 20" V
5	NW-most point of island NW of Myling			
	62,304938	-7,218557	62° 18' 18" N	07° 13' 07" V
6	NW-most point of Kalsfles N of Kadlur			
	62,373589	-6,807272	62° 22' 25" N	06° 48' 26" V
7	Dry rock N of Enniberg			
	62,396463	-6,56272	62° 23' 47" N	06° 33' 46" V
8	Skopari point at Nordbjerg on Fuglo			
	62,353927	-6,301771	62° 21' 14" N	06° 18' 06" V
9	NE-most point of Fuglo			
	62,344059	-6,256476	62° 20' 39" N	06° 15' 23" V
10	E-most point of Bispen E of Fuglo			
	62,340382	-6,252176	62° 20' 25" N	06° 15' 08" V
11	E-most point of the Munken group of islands			
	61,341094	-6,660341	61° 20' 28" N	06° 39' 37" V
12	S-most point of Storefles in the Munken group of islands			
	61,340213	-6,661342	61° 20' 25" N	06° 39' 41" V

## Frástøðan frá grundpunktunum til 200 fjórðinga markið norðanfyri

Frástøðan frá grundpunktunum til markið var útroknað við KMS Trans. Útrokningar vísa, at frástøðan í flestu førum er eitt vet minni enn 200 fjórðingar. [Sí kort á síðu 11.](#)

Punkt nr. (mark)	Breidd (DMS) (punkt mark)	Longd (DMS) (punkt mark)	Nærmasti grundpunkt	Breidd (DMS)(grundp unkt)	Longd (DMS) (grundpunkt)	Avstand (fjórðingar)
<b>200M(N)</b>	65° 41' 23" N	05° 34' 42" W	<b>7</b>	62° 23' 47" N	06° 33' 46" V	199,91
<b>1(N)</b>	65° 40' 43" N	05° 24' 04" W	<b>7</b>	62° 23' 47" N	06° 33' 46" V	199,91
<b>2(N)</b>	65° 39' 50" N	05° 12' 11" W	<b>7</b>	62° 23' 47" N	06° 33' 46" V	199,91
<b>3(N)</b>	65° 37' 54" N	04° 50' 59" W	<b>7</b>	62° 23' 47" N	06° 33' 46" V	199,91
<b>4(N)</b>	65° 35' 32" N	04° 30' 04" W	<b>7</b>	62° 23' 47" N	06° 33' 46" V	199,91
<b>5(N)</b>	65° 32' 44" N	04° 09' 30" W	<b>7</b>	62° 23' 47" N	06° 33' 46" V	199,91
<b>6(N)</b>	65° 28' 11" N	03° 40' 38" W	<b>8</b>	62° 21' 14" N	06° 18' 06" V	199,99
<b>7(N)</b>	65° 26' 17" N	03° 29' 33" W	<b>8</b>	62° 21' 14" N	06° 18' 06" V	199,99
<b>8(N)</b>	65° 24' 41" N	03° 20' 48" W	<b>8</b>	62° 21' 14" N	06° 18' 06" V	199,99
<b>9(N)</b>	65° 22' 34" N	03° 09' 60" W	<b>8</b>	62° 21' 14" N	06° 18' 06" V	199,99
<b>10(N)</b>	65° 20' 19" N	02° 59' 21" W	<b>8</b>	62° 21' 14" N	06° 18' 06" V	199,98
<b>11(N)</b>	65° 17' 39" N	02° 47' 34" W	<b>9</b>	62° 20' 39" N	06° 15' 23" V	199,96
<b>12(N)</b>	65° 15' 21" N	02° 37' 59" W	<b>9</b>	62° 20' 39" N	06° 15' 23" V	199,96
<b>13(N)</b>	65° 13' 18" N	02° 29' 51" W	<b>9</b>	62° 20' 39" N	06° 15' 23" V	199,96
<b>14(N)</b>	65° 10' 37" N	02° 19' 51" W	<b>9</b>	62° 20' 39" N	06° 15' 23" V	199,96
<b>15(N)</b>	65° 07' 49" N	02° 10' 03" W	<b>9</b>	62° 20' 39" N	06° 15' 23" V	199,96
<b>16(N)</b>	65° 05' 31" N	02° 02' 21" W	<b>9</b>	62° 20' 39" N	06° 15' 23" V	199,96
<b>17(N)</b>	65° 03' 07" N	01° 54' 48" W	<b>9</b>	62° 20' 39" N	06° 15' 23" V	199,96
<b>18(N)</b>	65° 00' 03" N	01° 45' 32" W	<b>9</b>	62° 20' 39" N	06° 15' 23" V	199,95
<b>19(N)</b>	64° 56' 51" N	01° 36' 30" W	<b>9</b>	62° 20' 39" N	06° 15' 23" V	199,95
<b>20(N)</b>	64° 53' 34" N	01° 27' 41" W	<b>9</b>	62° 20' 39" N	06° 15' 23" V	199,95
<b>21(N)</b>	64° 50' 52" N	01° 20' 48" W	<b>9</b>	62° 20' 39" N	06° 15' 23" V	199,95
<b>22(N)</b>	64° 47' 24" N	01° 12' 25" W	<b>9</b>	62° 20' 39" N	06° 15' 23" V	199,95
<b>23(N)</b>	64° 44' 33" N	01° 05' 53" W	<b>9</b>	62° 20' 39" N	06° 15' 23" V	199,95
<b>24(N)</b>	64° 40' 55" N	00° 57' 55" W	<b>9</b>	62° 20' 39" N	06° 15' 23" V	199,95
<b>25(N)</b>	64° 37' 11" N	00° 50' 13" W	<b>9</b>	62° 20' 39" N	06° 15' 23" V	199,95
<b>26(N)</b>	64° 34' 08" N	00° 44' 15" W	<b>9</b>	62° 20' 39" N	06° 15' 23" V	199,94
<b>27(N)</b>	64° 31' 02" N	00° 38' 26" W	<b>9</b>	62° 20' 39" N	06° 15' 23" V	199,94
<b>28(N)</b>	64° 26' 17" N	00° 30' 02" W	<b>9</b>	62° 20' 39" N	06° 15' 23" V	199,94
<b>1</b>	64° 25' 58" N	00° 29' 19" W	<b>9</b>	62° 20' 39" N	06° 15' 23" V	200,00



## Frástøða frá grundpunktum til 200 fjórínga markið sunnanfyri

Frástøðan frá grundpunktunum til 200 fjórínga markið varð roknað við KMS Trans. Útrokningin vísti, at frástøðan í flestu førum er eitt vet størri enn 200 fjóríngar. [Sí kort á síðu 11.](#)

Punkt nr. (mark)	Breidd (DMS) (punkt mark)	Longd (DMS) (punkt mark)	Nærmasti grundpunkt	Breidd (DMS)(grundp unkt)	Longd (DMS) (grundpunkt)	Avstand (fjóríngar)
<b>200M(S)</b>	60° 42' 35" N	13° 59' 56" V	<b>3</b>	62° 05' 44" N	07° 41' 33" V	200,01
<b>1(S)</b>	60° 38' 11" N	13° 55' 10" V	<b>3</b>	62° 05' 44" N	07° 41' 33" V	200,01
<b>2(S)</b>	60° 33' 58" N	13° 50' 20" V	<b>3</b>	62° 05' 44" N	07° 41' 33" V	200,01
<b>3(S)</b>	60° 29' 48" N	13° 45' 18" V	<b>3</b>	62° 05' 44" N	07° 41' 33" V	200,01
<b>4(S)</b>	60° 25' 14" N	13° 39' 31" V	<b>3</b>	62° 05' 44" N	07° 41' 33" V	200,01
<b>5(S)</b>	60° 21' 12" N	13° 34' 07" V	<b>3</b>	62° 05' 44" N	07° 41' 33" V	200,01
<b>6(S)</b>	60° 16' 47" N	13° 27' 55" V	<b>3</b>	62° 05' 44" N	07° 41' 33" V	200,01
<b>7(S)</b>	60° 12' 53" N	13° 22' 09" V	<b>3</b>	62° 05' 44" N	07° 41' 33" V	200,01
<b>16</b>	60° 09' 02" N	13° 16' 12" V	<b>3</b>	62° 05' 44" N	07° 41' 33" V	200,00

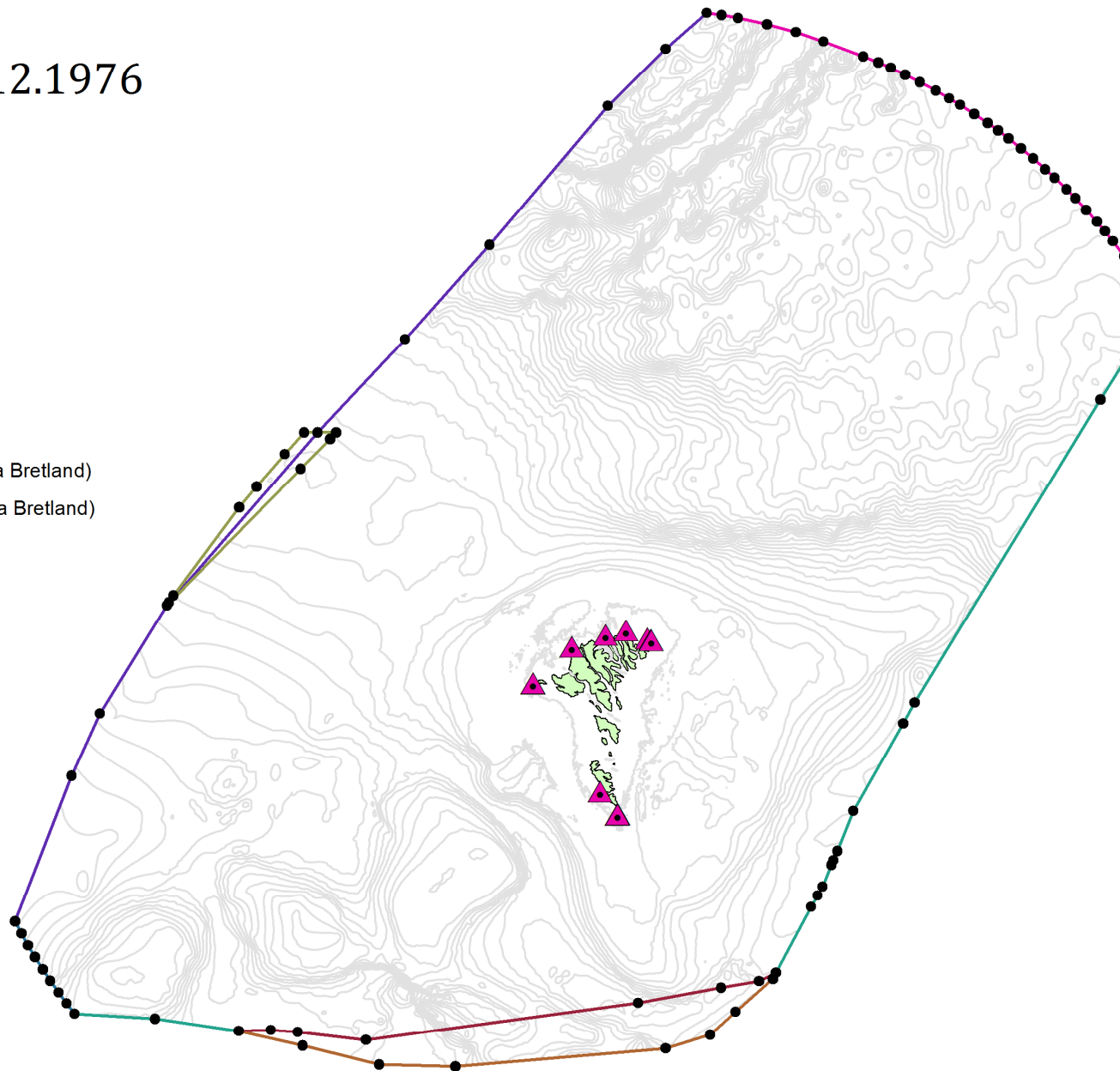
# Fiskimark samsvarandi anordning nr. 598 af 21.12.1976

## Teknlýsing

▲ Grundpunktir

### Fiskimark

- 200NM Norður
- Føroyar - Norra
- Føroyar - Stóra Bretland
- Norðara mark av serligum øki (Føroyar - Stóra Bretland)
- Sunnara mark av serligum øki (Føroyar - Stóra Bretland)
- 200NM Suður
- Føroyar - Ísland
- Mark av serligum øki (Føroyar - Ísland)



Dagförd: 25-09-2013

# Samband millum grundpunkt og 200 fjórðingar mark punkt

## Teknlýsing

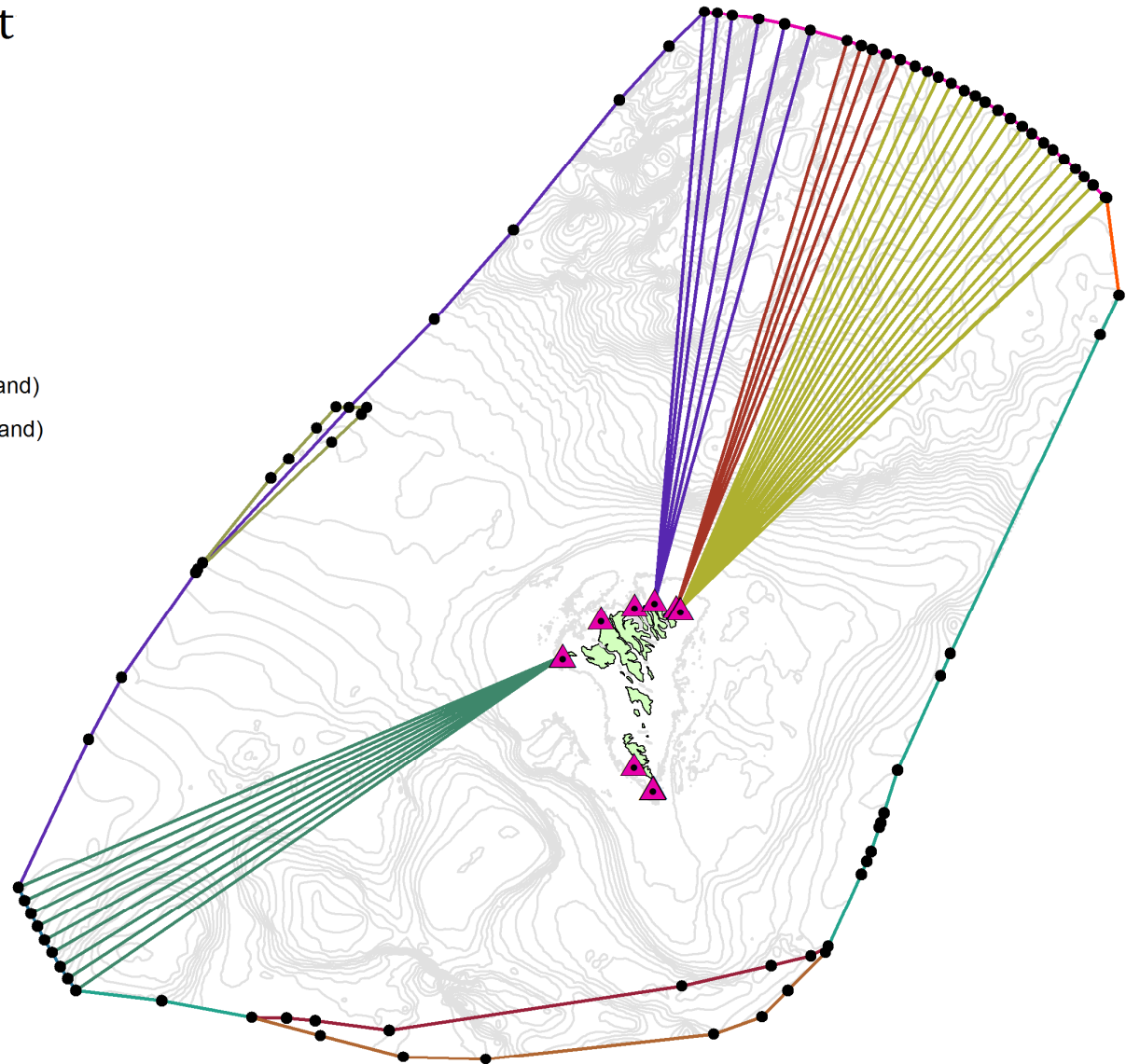
### Fiskimark

- 200NM Norður
- Føroyar - Norra
- Føroyar - Stóra Bretland
- Norðara mark av serligum øki (Føroyar - Stóra Bretland)
- Sunnara mark av serligum øki (Føroyar - Stóra Bretland)
- 200NM Suður
- Føroyar - Ísland
- Mark av serligum øki (Føroyar - Ísland)

▲ Grundpunktir

### 200NM Linjur til markið

- frá grundpunkt nr.3
- frá grundpunkt nr.7
- frá grundpunkt nr.8
- frá grundpunkt nr.9



Dagförd: 25-09-2013

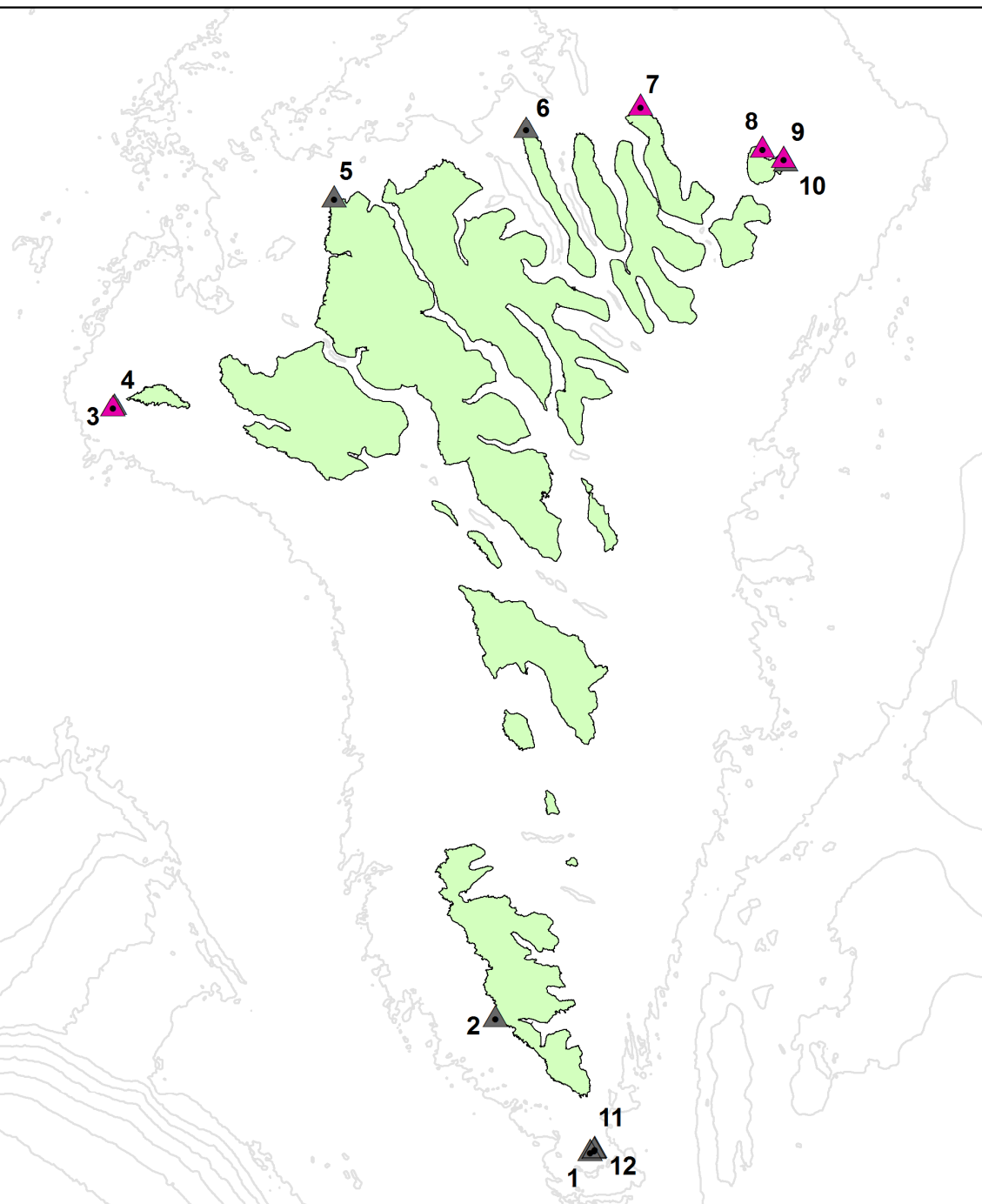
# Grundpunkt samsvarandi anordning nr. 598 af 21.12.1976

## Teknlýsing

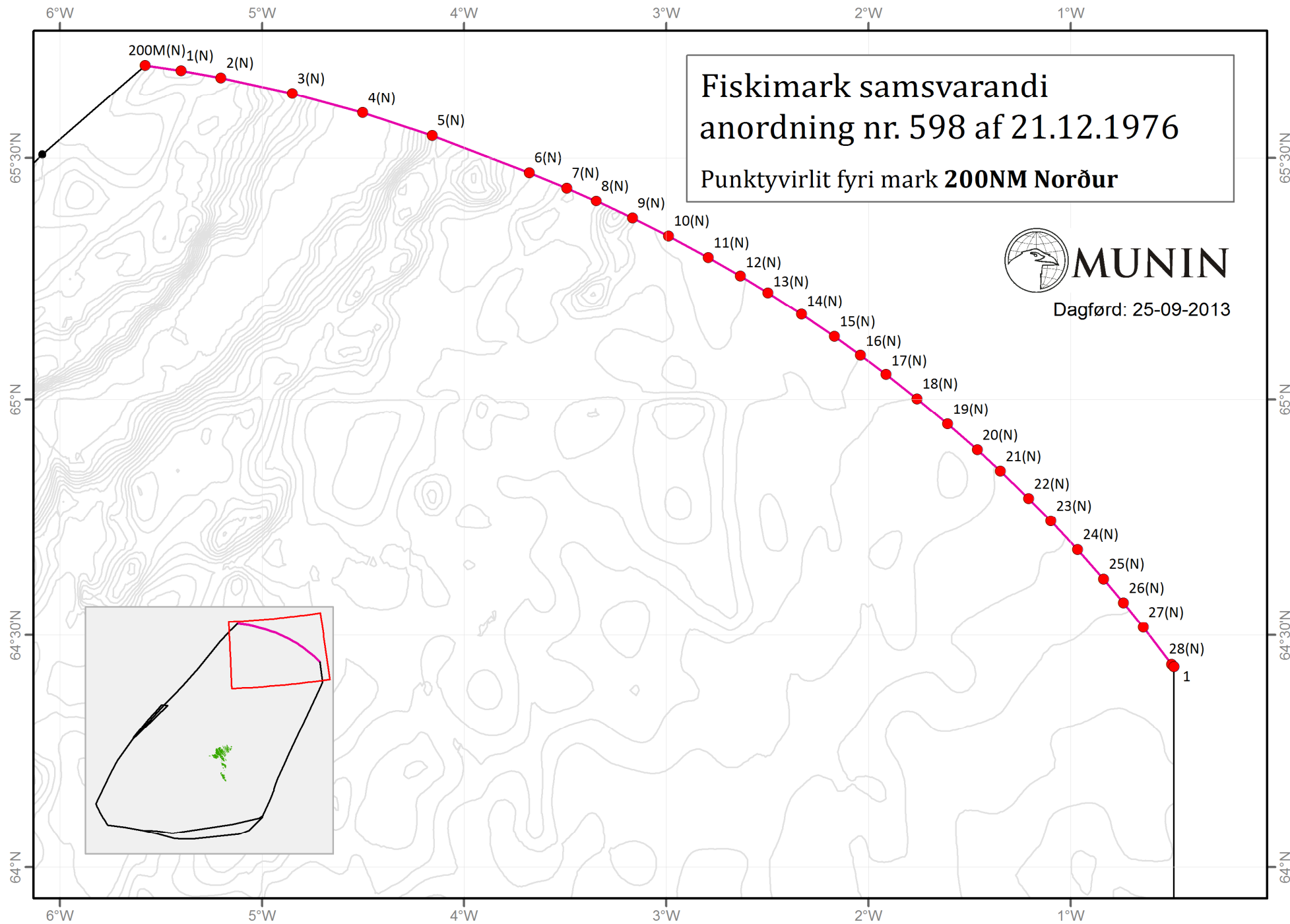
### Grundpunktir

Brúkt til útrokning av 200 fjórðingar markinum

- ▲ Ja
- ▲ Nei

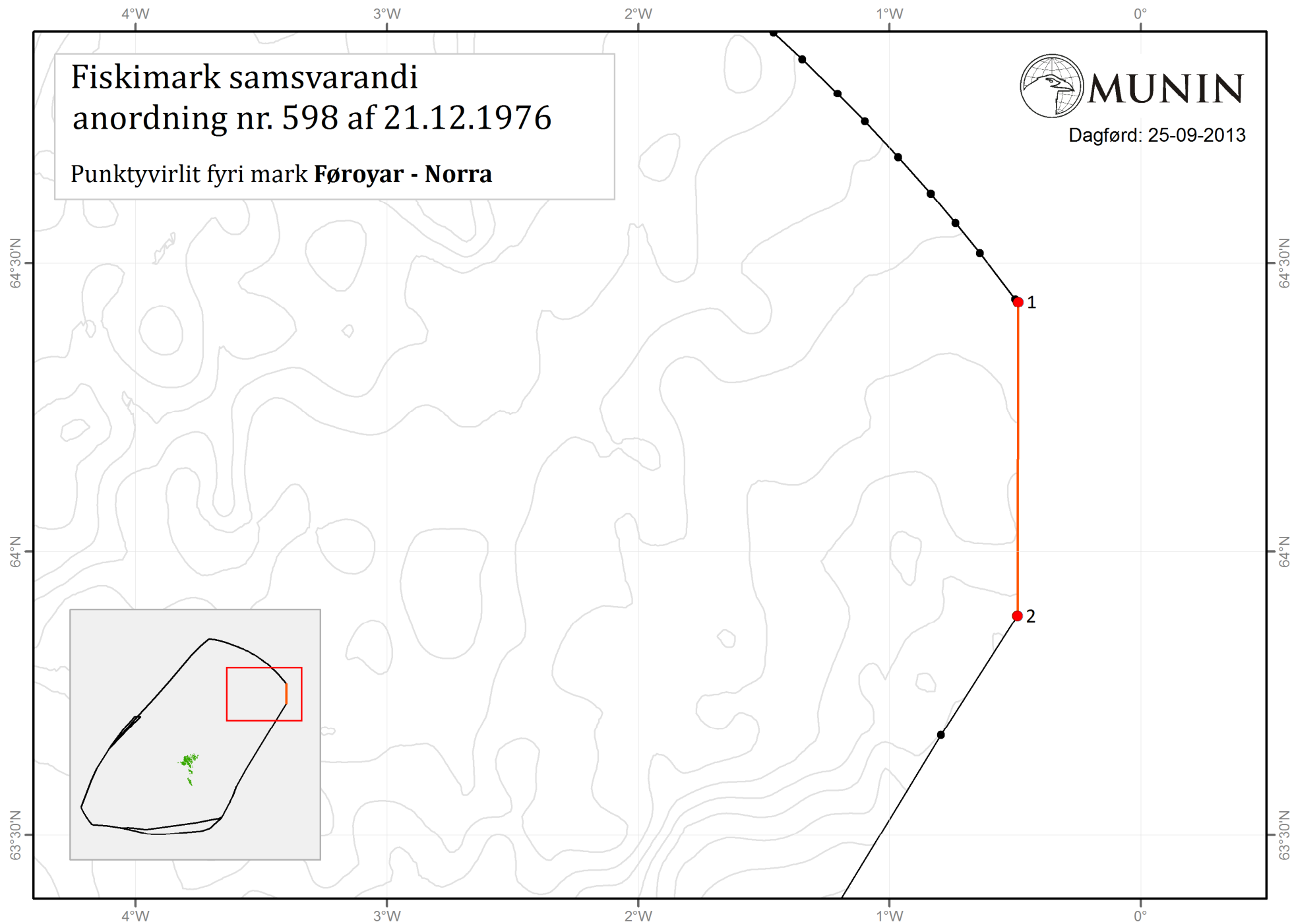


Dagförd: 25-09-2013

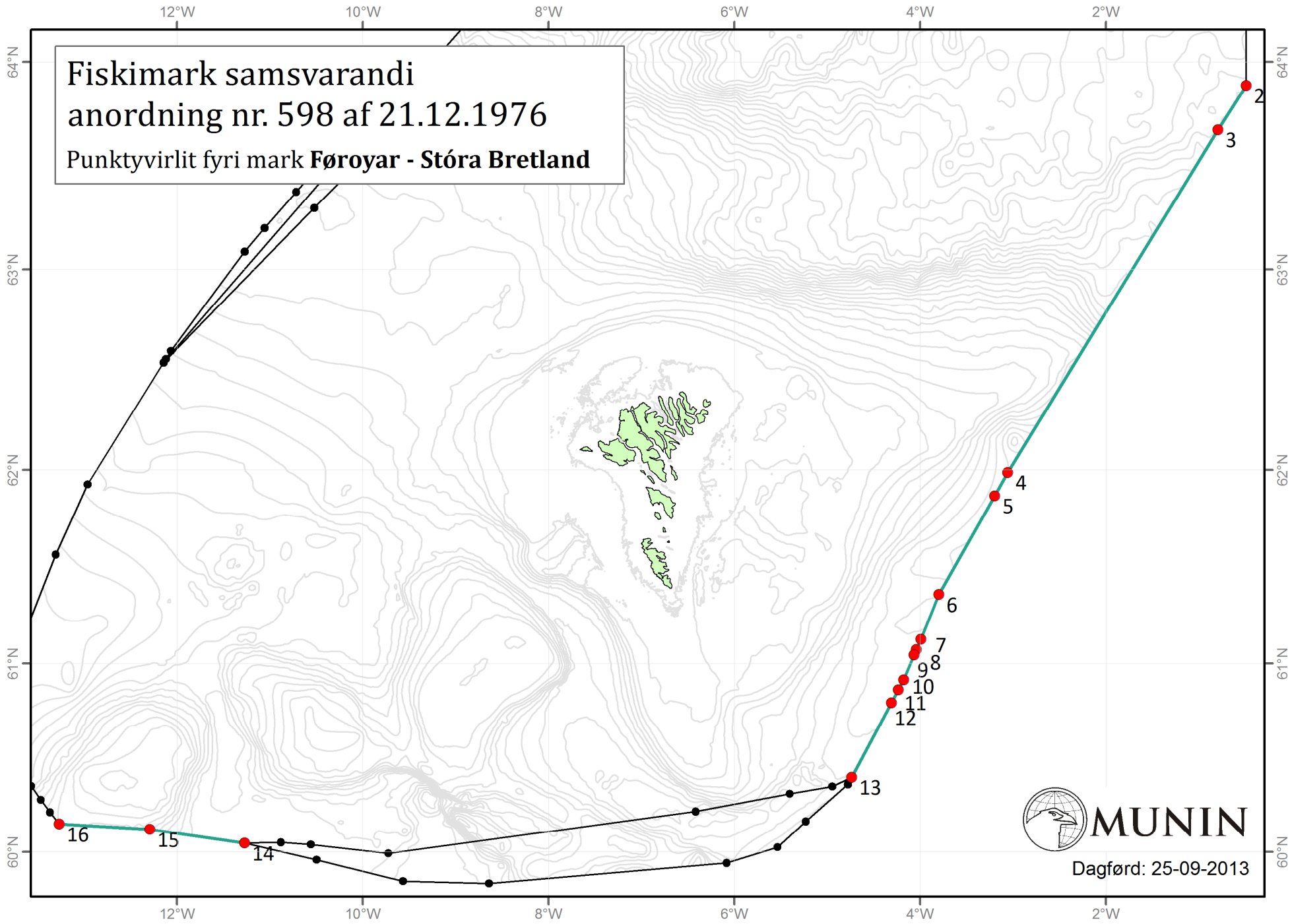


Fiskimark samsvarandi  
anordning nr. 598 af 21.12.1976

Punktyvirilit fyri mark **Føroyar - Norra**



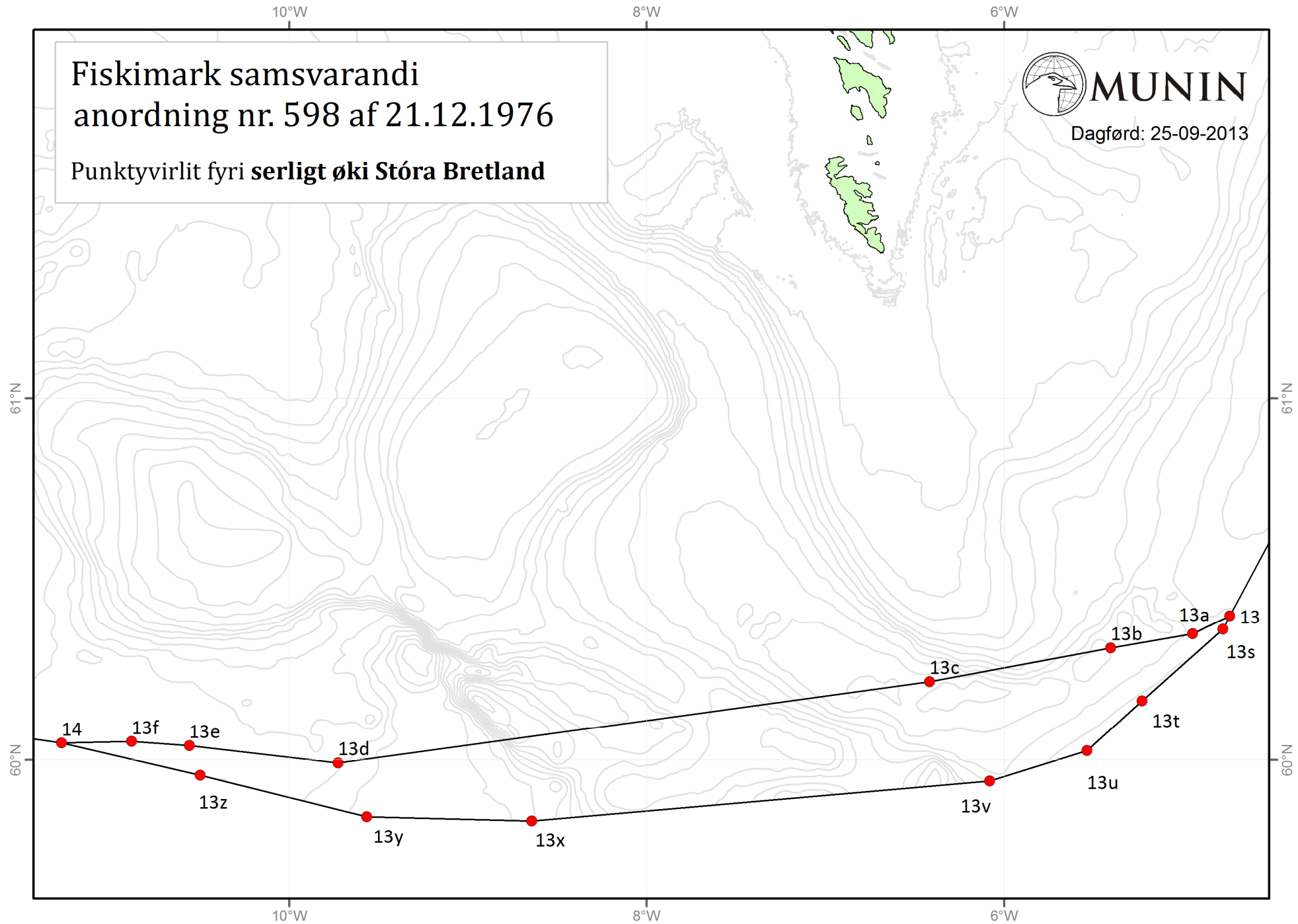
Fiskimark samsvarandi  
anordning nr. 598 af 21.12.1976  
Punktyvirilit fyri mark **Føroyar - Stóra Bretland**



Dagførd: 25-09-2013

Fiskimark samsvarandi  
anordning nr. 598 af 21.12.1976

Punktyvirilit fyri **serligt øki Stóra Bretland**





14°W

13°30'W

13°W

12°30'W

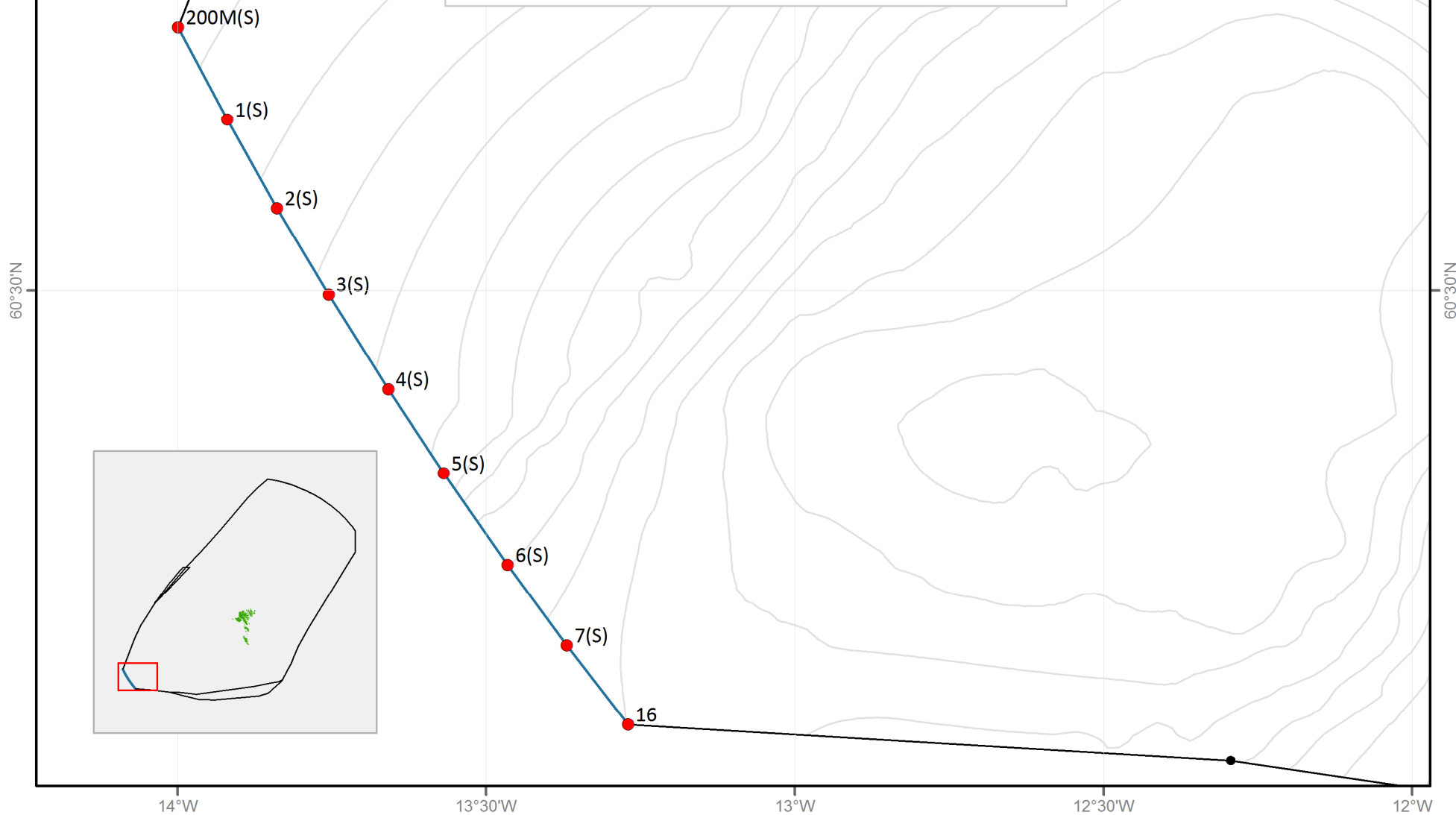
12°W

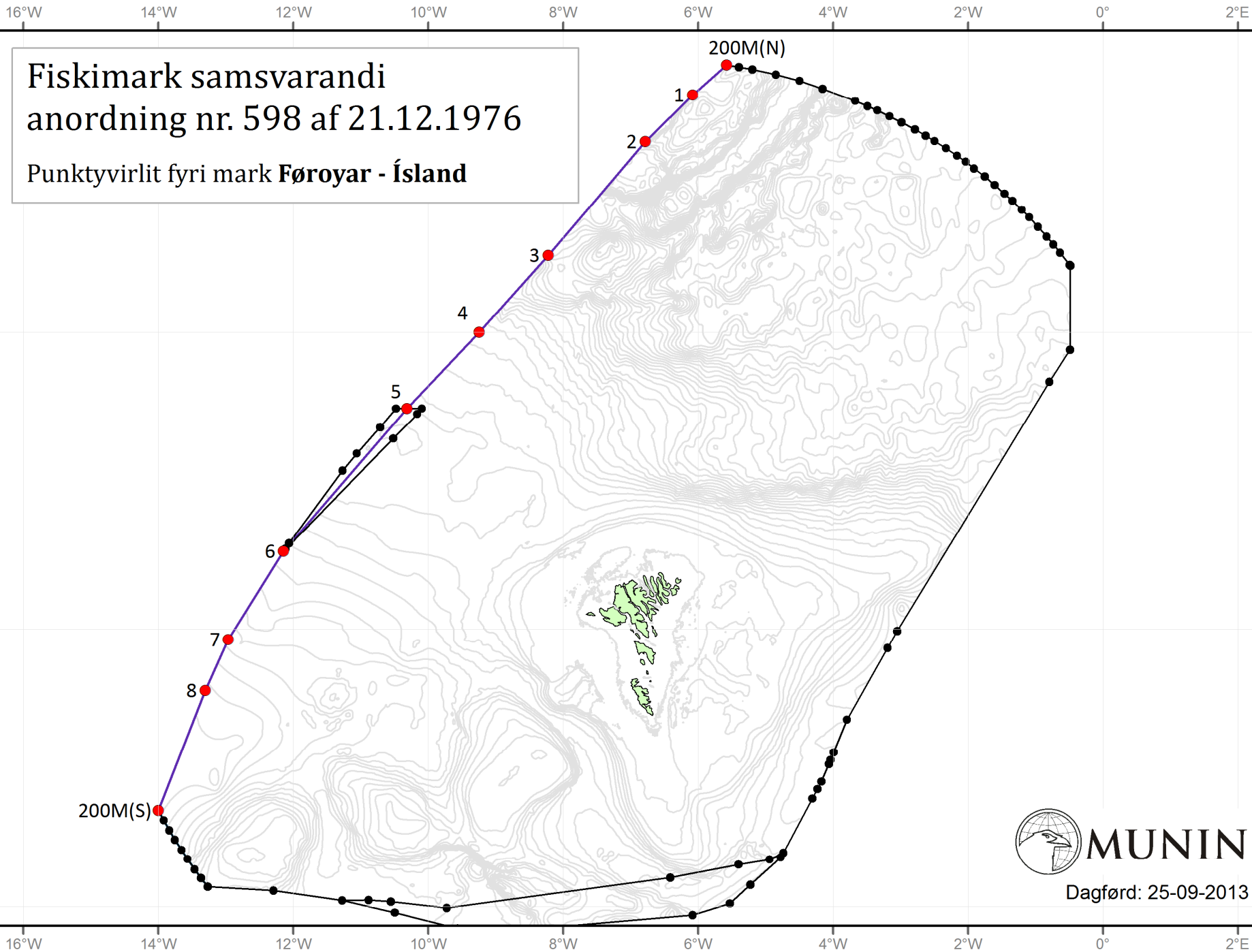
# Fiskimark samsvarandi anordning nr. 598 af 21.12.1976

## Punktyvirilit fyri mark 200NM Suður



Dagförd: 25-09-2013

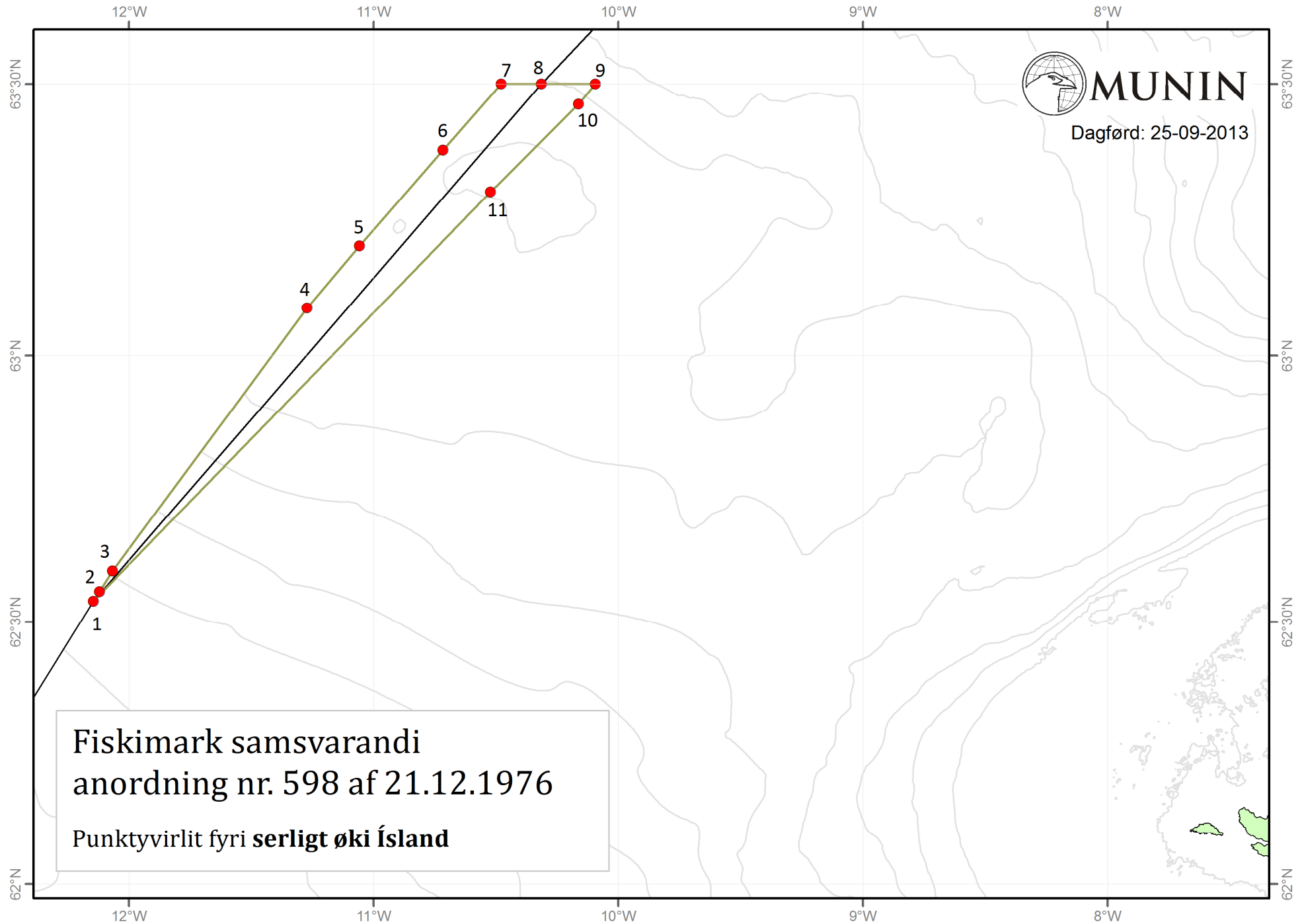




Fiskimark samsvarandi  
anordning nr. 598 af 21.12.1976  
Punktyvirilit fyri mark **Føroyar - Ísland**



Dagförd: 25-09-2013



Fiskimark samsvarandi  
anordning nr. 598 af 21.12.1976

Punktyvirilit fyri **serligt øki Ísland**